

Rio20

É HORA DE AGIR

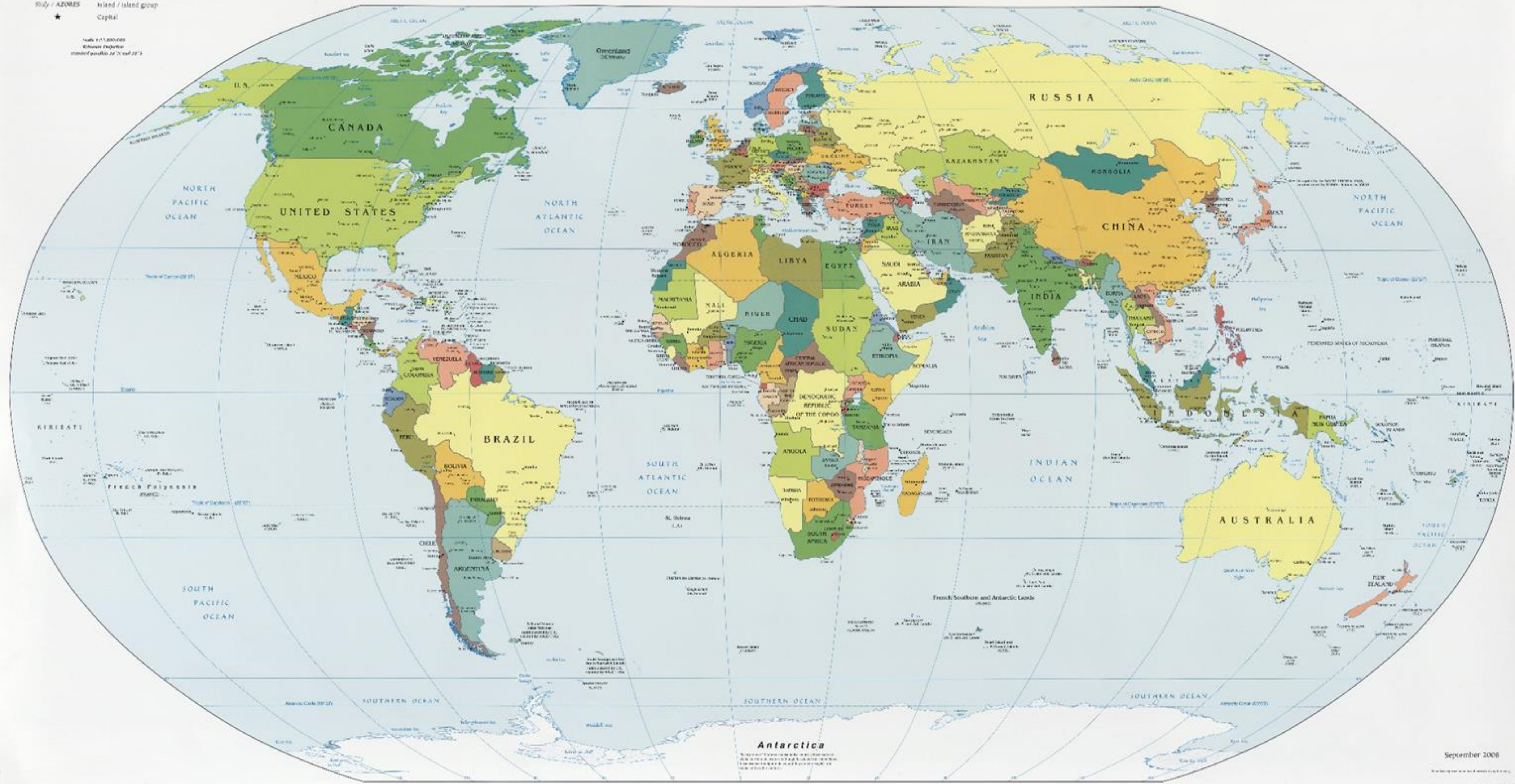
30



Political Map of the World, September 2008

- AUSTRALIA Independent state
- Bermuda Dependency or area of special sovereignty
- Stuy / AZORES Island / island group
- ★ Capital

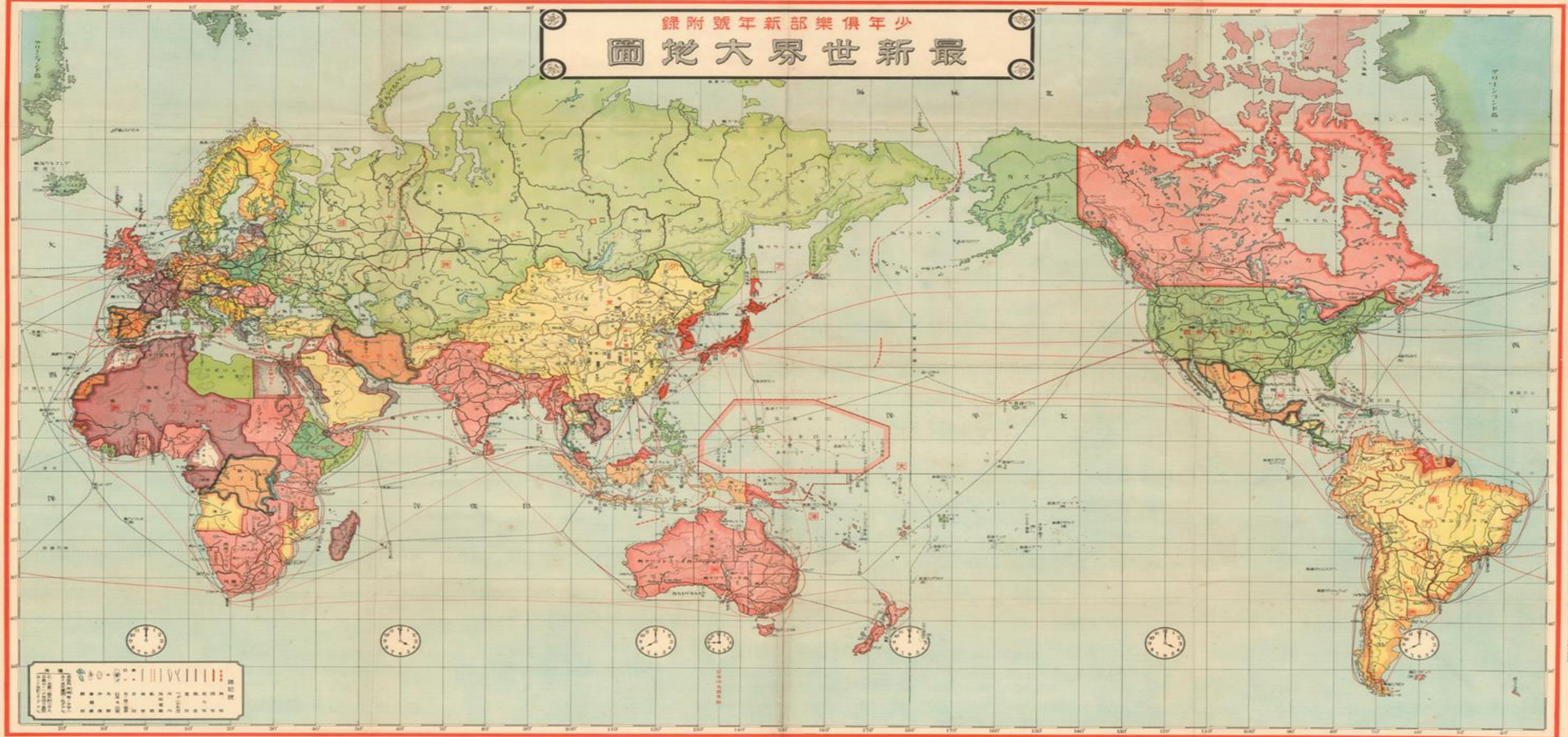
Scale 1:1,000,000
Robinson Projection
Standard Parallel at 23° and 66° 30'



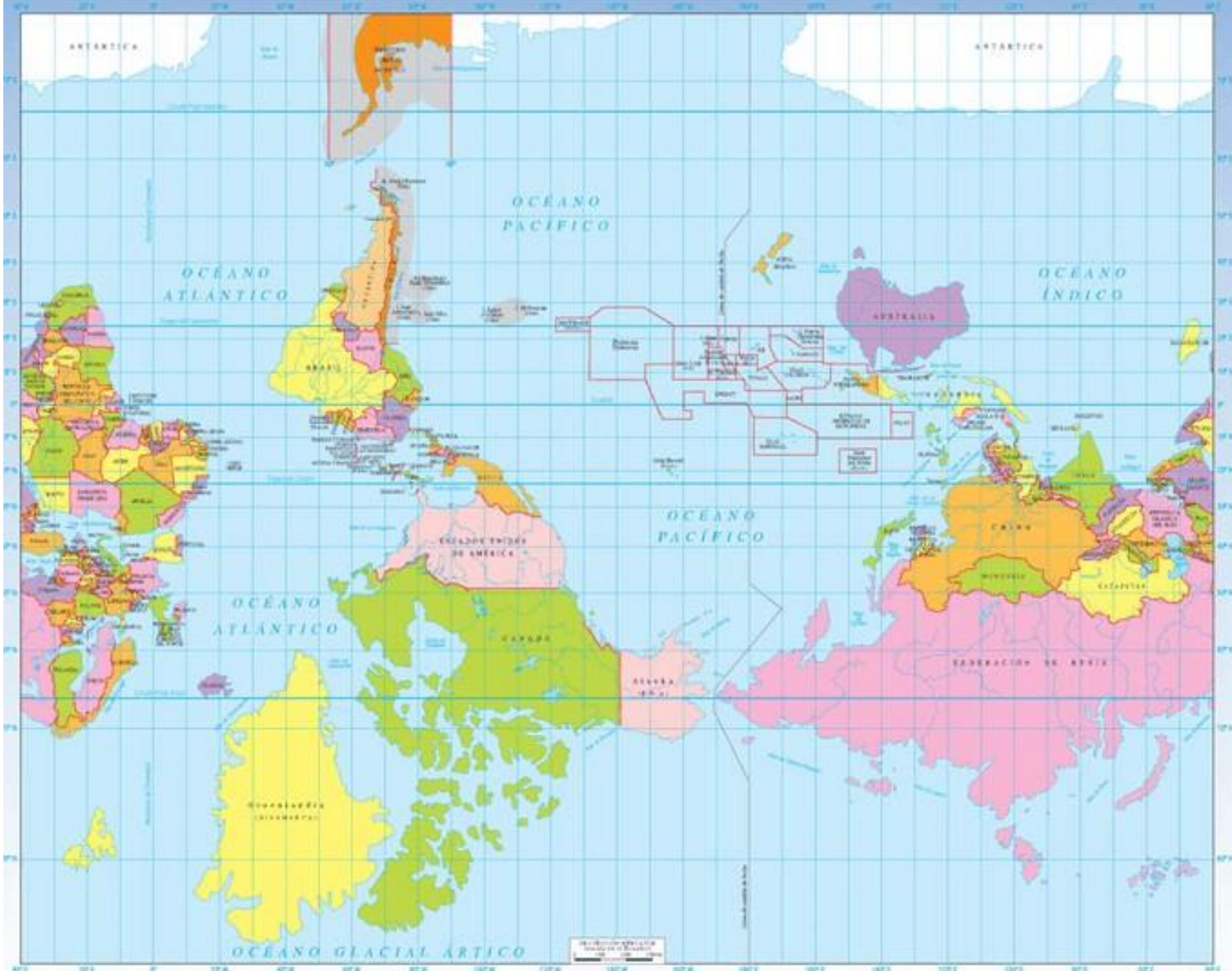
世界各國
國名表



少年俱樂部新年度附錄
最新世界大圖



此圖係根據最新之世界地圖繪製而成，其內容之詳盡，實為一般世界地圖所不及。圖中各處之國名，均用中文標註，以便讀者之閱讀。圖中各處之時間，均用鐘表標註，以便讀者之參考。此圖之出版，實為我國少年俱樂部之榮幸，亦為我國少年之福音。



MAPA-MÚNDI



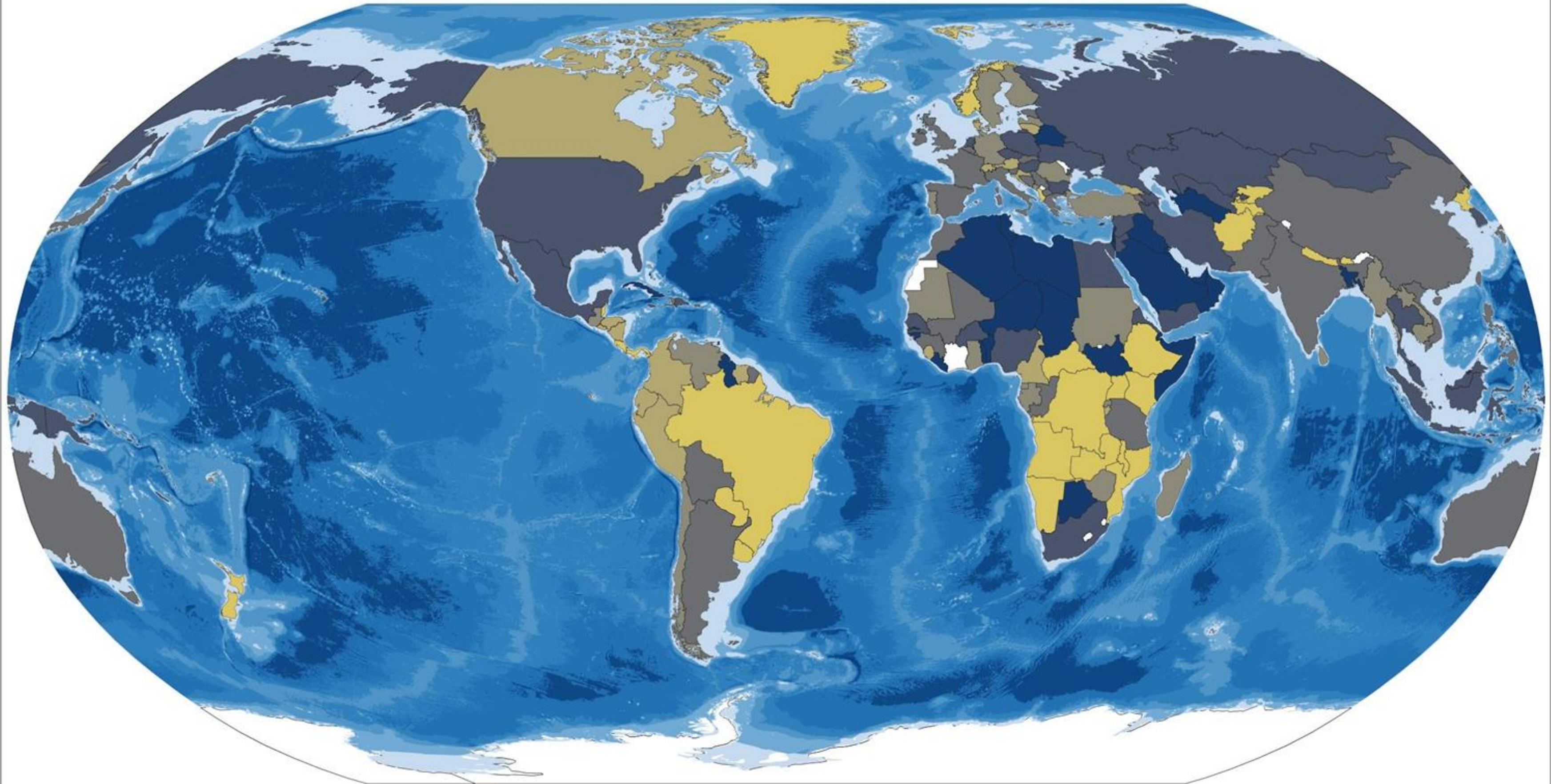
MAPA-MÚNDI

- Fronteira internacional
- Fronteira de água
- Cidades de 2 mil
- Cidades de 10 mil
- Cidades de 50 mil
- Cidades de 100 mil
- Cidades de 500 mil
- Cidades de 1 milhão
- Cidades de 2 milhões
- Cidades de 5 milhões
- Cidades de 10 milhões
- Cidades de 20 milhões
- Cidades de 50 milhões
- Cidades de 100 milhões
- Cidades de 200 milhões
- Cidades de 500 milhões
- Cidades de 1 bilhão





Energias renováveis na produção de energia elétrica

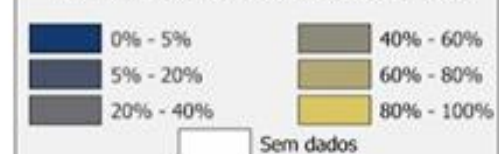


Brasil no [centro do] mapa

Exposição realizada no Centro Cultural Banco do Brasil Rio de Janeiro
de 20 de abril a 20 de junho de 2022
Curadoria: Paulo Manoel Lenz César Protassio
Mapa projetado por André Lima de Alvarenga e produzido pelo
5º Centro de Geoinformação do Exército

Energias renováveis

(Em % da produção total de energia elétrica)



ESCALA 1:47.000.000



Projeção de Robinson com centro de projeção na longitude da Brasília (48°04'1" O)

Fonte:
BP, Statistical Review of World Energy, 2021, www.bp.com.br

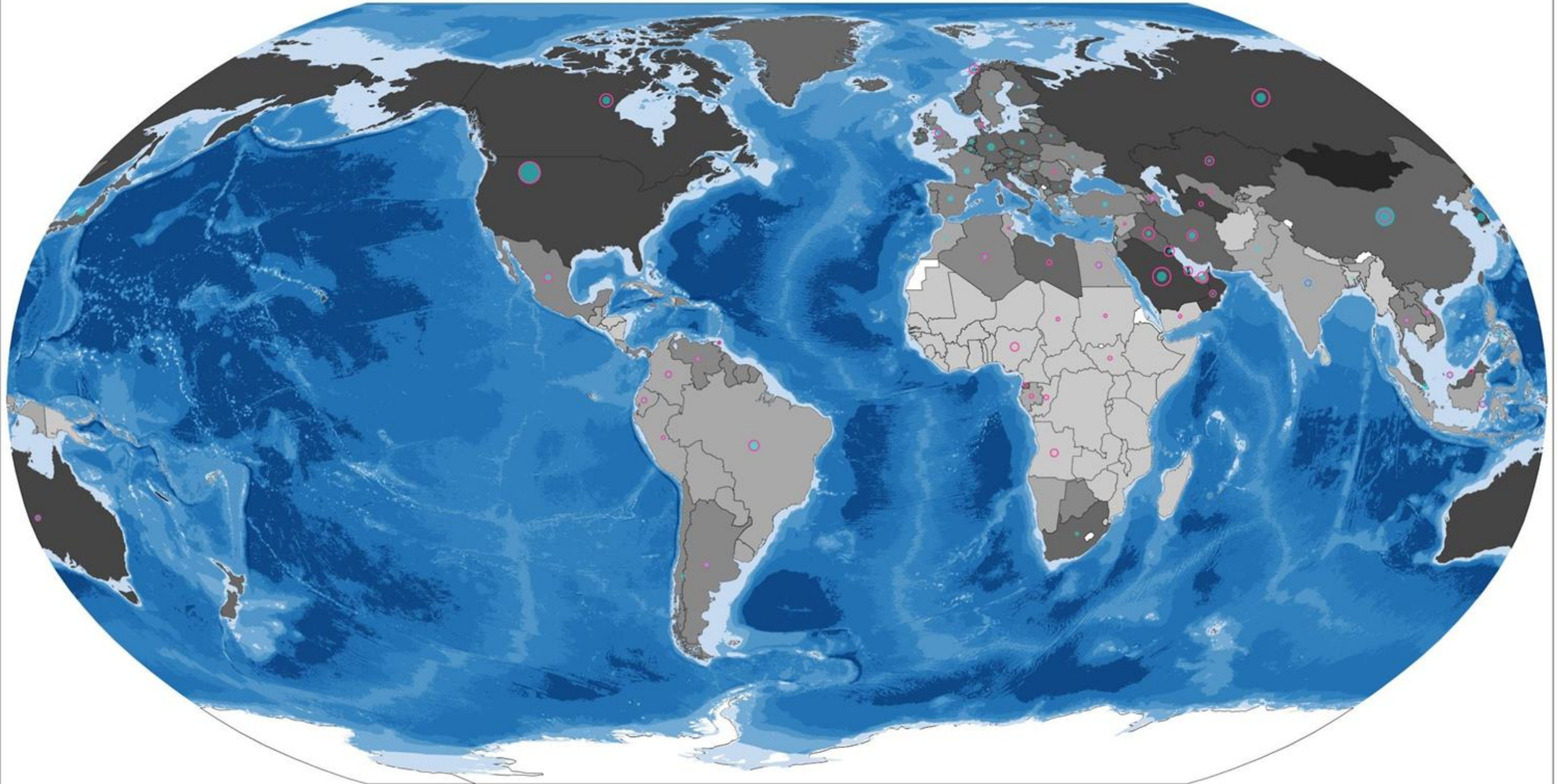
APOIO CULTURAL



REALIZAÇÃO



Emissão de CO₂ por habitante



Brasil no [centro do] mapa

Exposição realizada no Centro Cultural Banco do Brasil Rio de Janeiro de 20 de abril a 20 de junho de 2022

Curadoria: Paulo Manoel Lenz César Protássio

Mapa projetado por André Lima de Alvarenga e produzido pelo 5º Centro de Geoinformação do Exército


Produção e consumo de petróleo

(Em milhares de barris por dia)



Emissão de CO₂ por habitante

(Em milhões de toneladas)



ESCALA 1:47.000.000



Projeção de Robinson, com centro de projeção na longitude de Brasília (48°E/41°O)

Fontes: BP, The Statistical Review of World Energy 2021, www.bp.com World Bank Friedlingstein et al. Data Supplement to the Global Carbon Budget 2021, <https://doi.org/10.18160/gcp-2021>

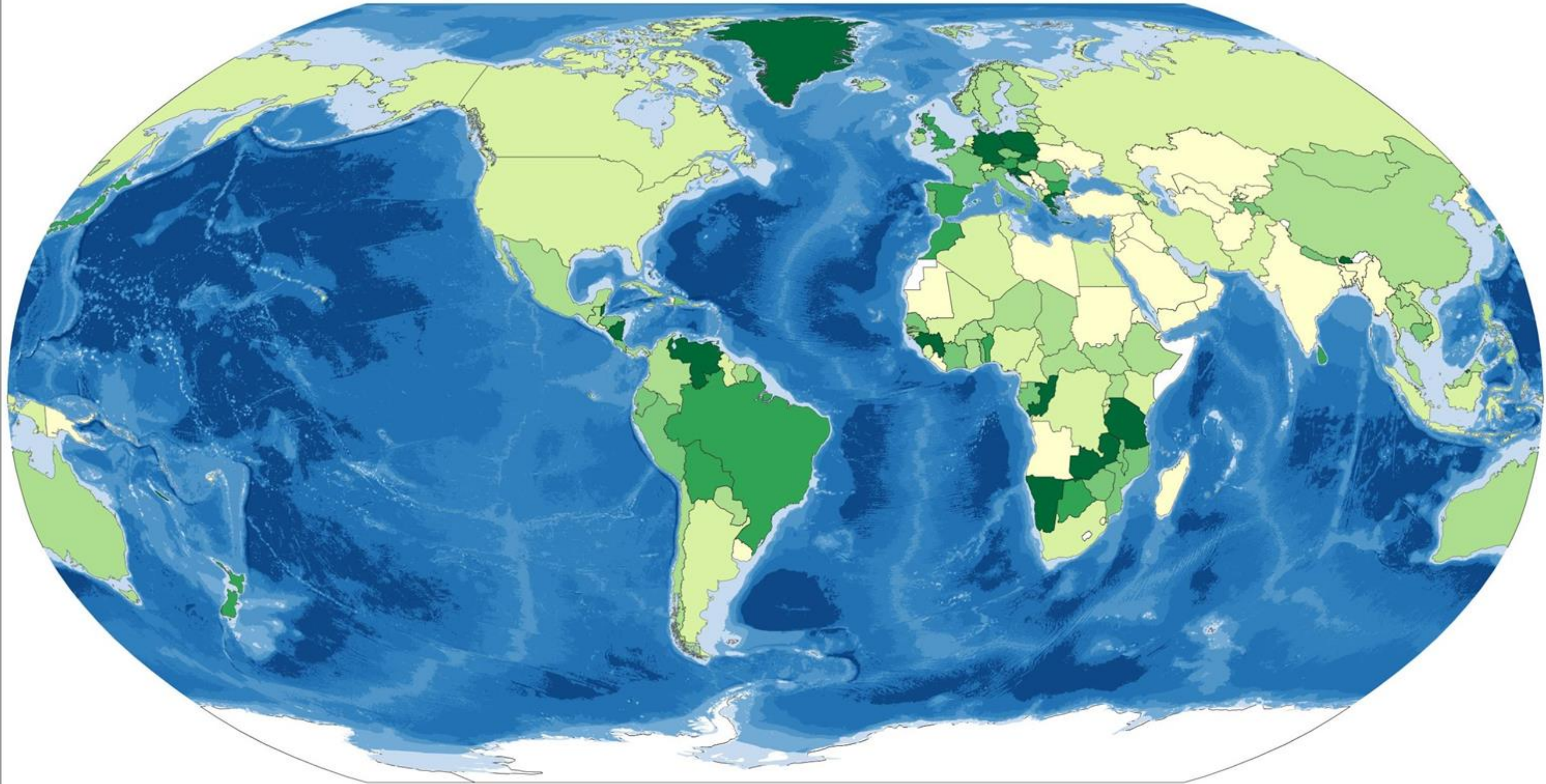
APOIO CULTURAL



REALIZAÇÃO



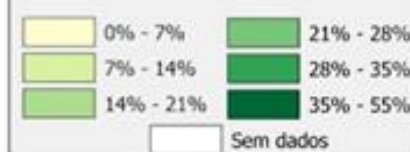
Unidades de conservação



Brasil no [centro do] mapa

Exposição realizada no Centro Cultural Banco do Brasil Rio de Janeiro
de 20 de abril a 20 de junho de 2022
Curadoria: Paulo Manoel Lenz César Protássio
Mapa projetado por André Lima de Alvarenga e produzido pelo
5º Centro de Geoinformação do Exército

Unidades de conservação (Em % do território)



Fonte:
World Bank, World Development Indicators, 2021, <http://data.worldbank.org>

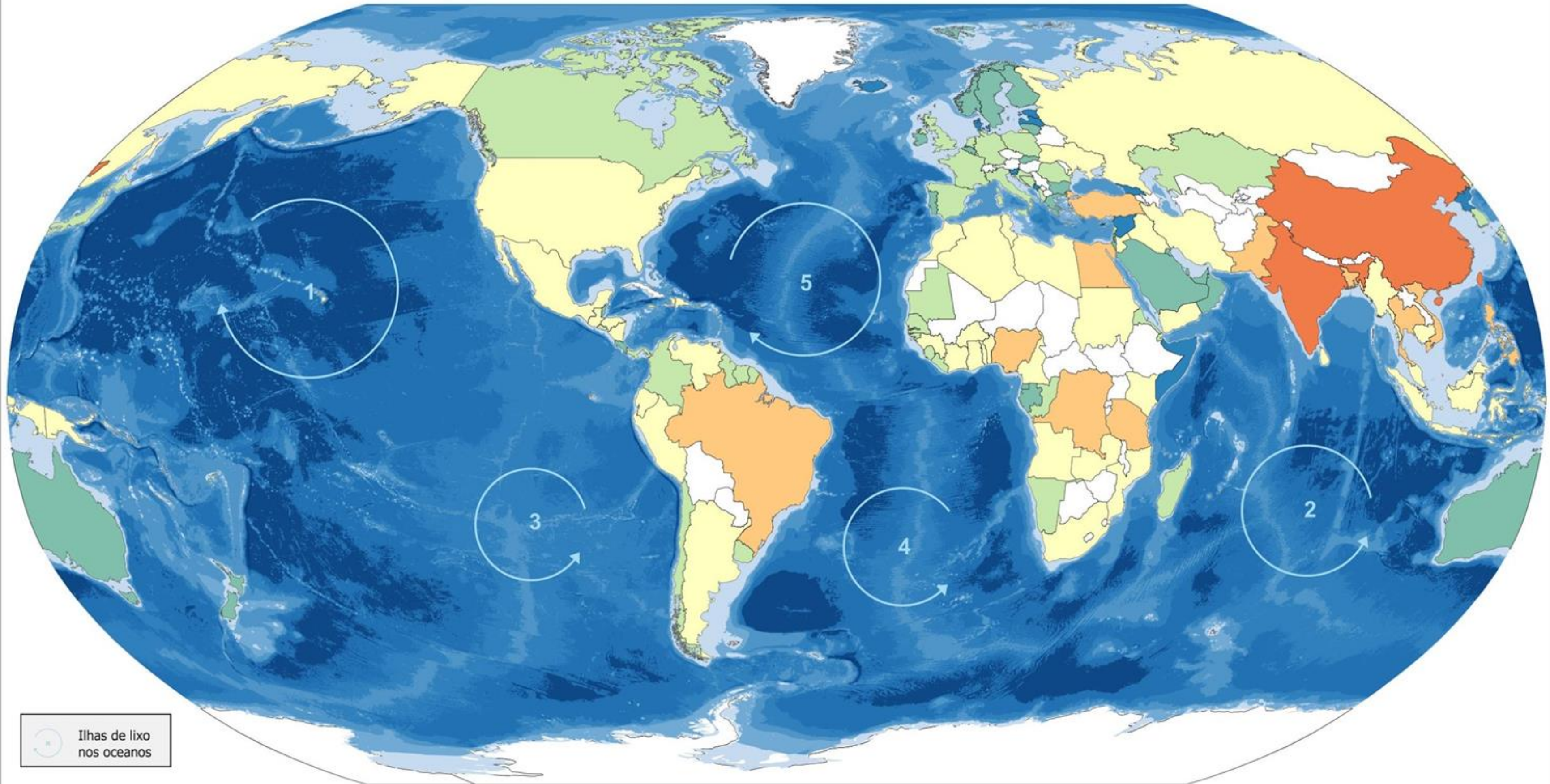
APOIO CULTURAL



REALIZAÇÃO



Lixo plástico dispensado inadequadamente



Brasil no [centro do] mapa

Exposição realizada no Centro Cultural Banco do Brasil Rio de Janeiro de 20 de abril a 20 de junho de 2022

Curadoria: Paulo Manoel Lenz César Protássio

Mapa projetado por André Lima de Alvarenga e produzido pelo 5º Centro de Geoinformação do Exército

Lixo plástico inadequadamente dispensado (Em toneladas por ano)



ESCALA 1:47.000.000



Fontes: Meijer et al., More than 1000 rivers account for 80% of global riverine plastic emissions into the ocean, Science Advances, <https://www.science.org/doi/10.1126/sciadv.aaz5803> The OceanCleanup, www.theoceancleanup.com

APOIO CULTURAL



REALIZAÇÃO



2030

O ANO-CHAVE PARA NOSSO FUTURO

Em um contexto de aprofundamento das DISCIPLINAS múltiplas que impactam todas as sociedades, presente e futuras, é preciso traduzir os objetivos globais em transformações locais, nos tornando - coletivamente - unidades mínimas de transformação e ação nacionais de desenvolvimento para o mundo.



17
ODS

CLIQUE AQUI
E SAIBA MAIS

Você será redirecionado para o site da ONU





O QUE É?

Uma plataforma que **ativa, mobiliza e engaja atores sociais** como o governo, setor privado, academia e sociedade civil na elaboração e implementação de **soluções** referentes aos desafios da Agenda 2030, **criando modelos escaláveis** e replicáveis para outras regiões do Brasil e do mundo, a partir do estado do Rio de Janeiro.





Como isso acontece?



Sentir



Promove o interesse e a tomada de conhecimento sobre os temas.

#Intervenções
#Experiências
#Ocupação da cidade



Pensar



Aprofunda a reflexão junto a sociedade civil, empresas, governos e OSCs.

#Fóruns
#Workshops
#Oficinas



Agir



Estimula a ação coletiva, promove a diversidade de ideias e gera tração de engajamento.

#Chamada de projetos
#Soluções sustentáveis
#Implementação de projetos

Baía de Guanabara
como palco central





Rio2030

É HORA DE AGIR
IT'S TIME TO ACT
IL EST TEMPS D'AGIR
ES HORA DE ACTUAR



A Rio-92, Conferência das Nações Unidas sobre Meio Ambiente e Desenvolvimento Sustentável, foi o lugar no mundo onde a reunião oficial, pela primeira vez na história da ONU, abriu as portas para o cidadão local e global.


Na abertura da Rio-92, Boutros-Ghali, Secretário Geral da ONU, anunciou ao mundo a identidade que seria reconhecida por todos como a alma de uma sociedade cuja existência significaria a criação de uma nova cidadania e de uma ética de sobrevivência. **O Espírito do Rio** trouxe consigo um compromisso ecológico autêntico e a luta por um modelo de desenvolvimento amparado pela recuperação do equilíbrio entre o homem e a natureza.

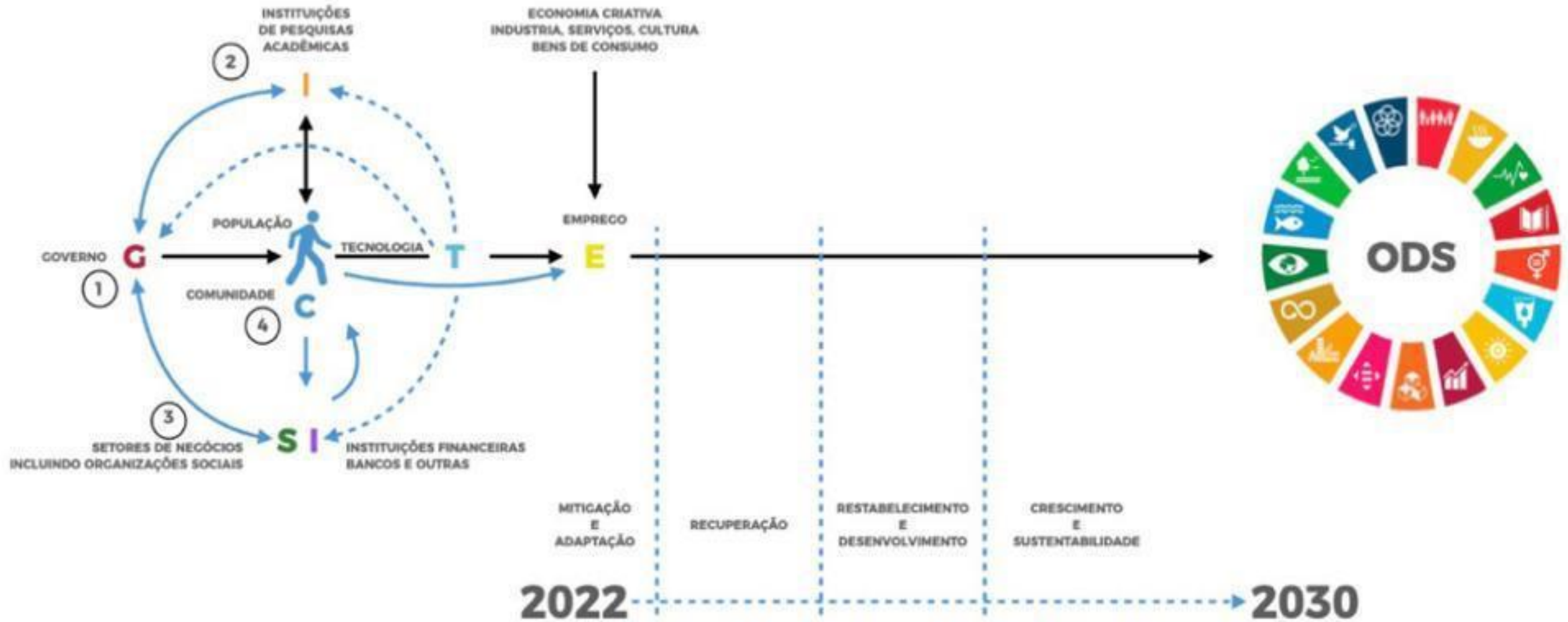
Após 30 anos da Rio-92, o Governo do Estado do Rio de Janeiro instituiu 2022 como o Ano Internacional do Desenvolvimento Sustentável.

Entendemos que o desenvolvimento sustentável se faz na prática e que grandes mudanças só se concretizam quando

Partnering as an essential approach to SDG impact

The 2030 Agenda is based on an interconnected economy, society and environment





12

CONSUMO E
PRODUÇÃO
RESPONSÁVEIS

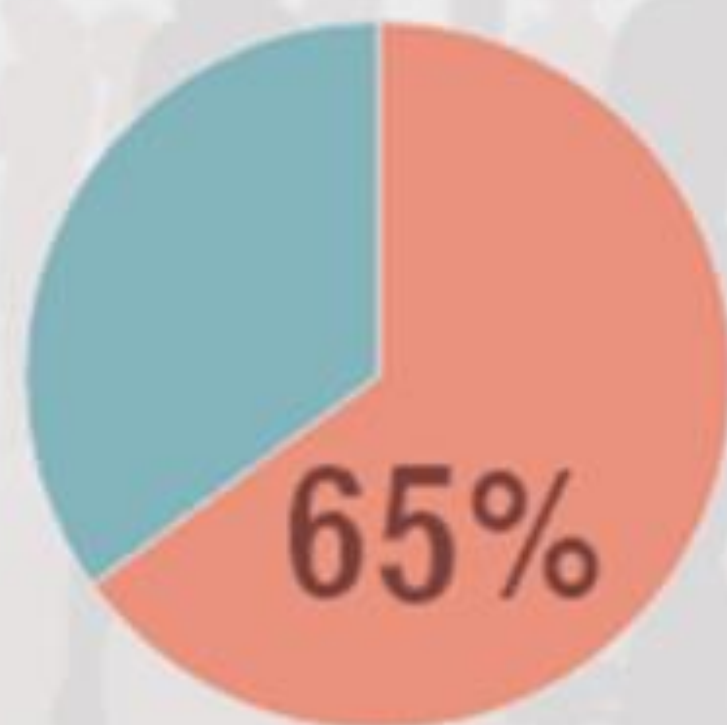


The G20 countries

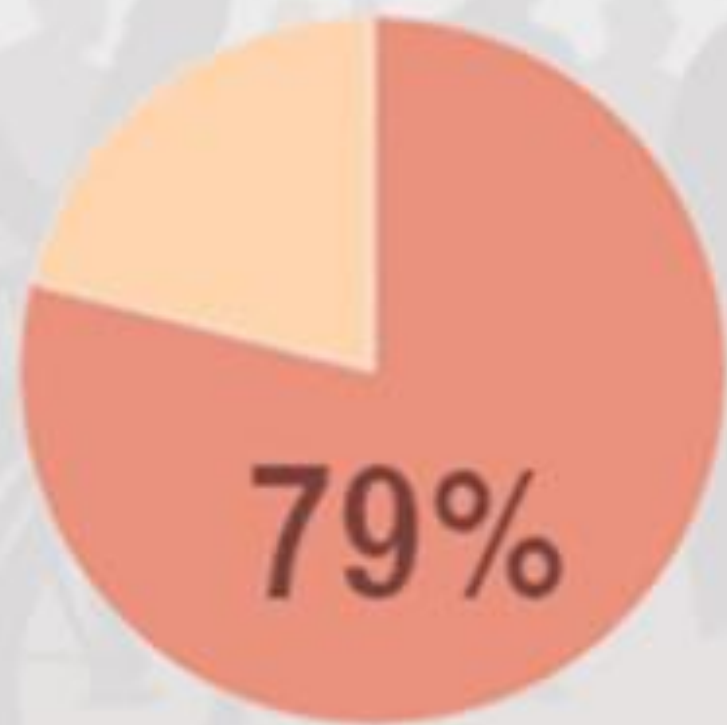


* The 20th group is the European Union, comprising 28 member countries

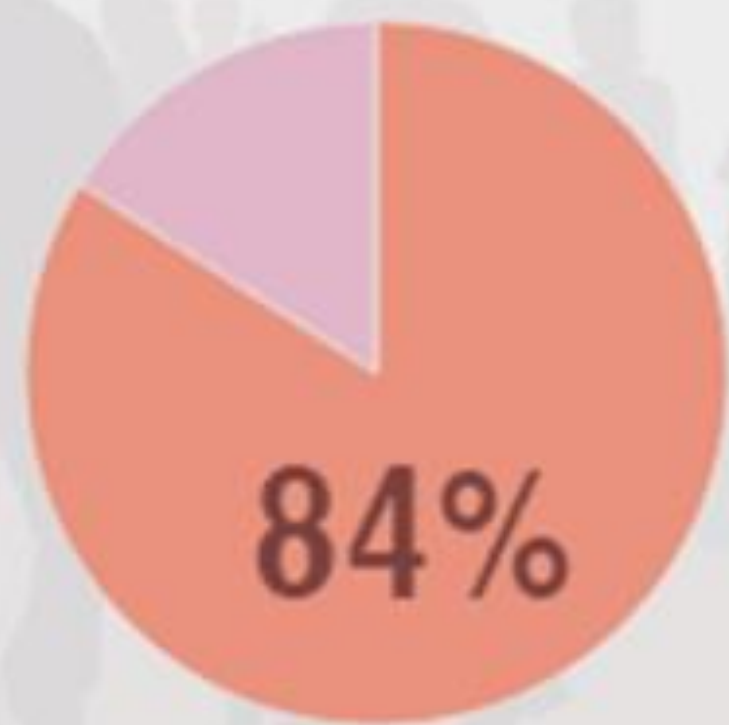
Globally, the G20 represents:



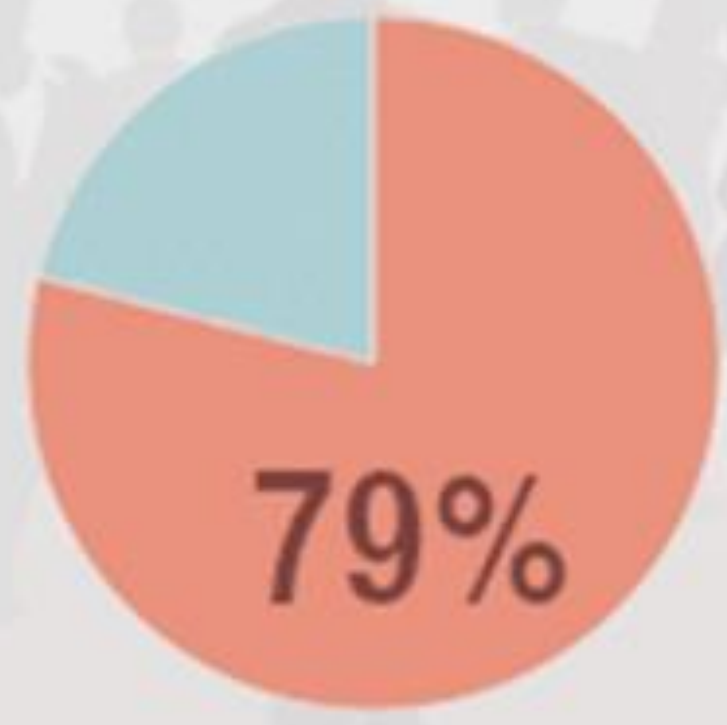
World
population



World
trade



World
economy



World
carbon emissions

**É HORA DE
AGIR!!!!**



Rio20

É HORA DE AGIR

30



OBRIGADO